

Ettepanek maa munitsipaalomandisse andmiseks

Alutaguse vald, Katase küla, Rannariba kü jagamine

Möötkava: 1:3165

X = 6546144, Y = 694798






— Munitsipaalomandisse taotletav ala

Asendiplaani koostas maakorraldusspetsialist Sirje Allikmaa

X = 6545343, Y = 694185

Legend:

-  Kalda kinnisasi
-  Viga katastrile
-  ÕVV maa tagastamine
-  Ostueesõigusega erastamine
-  Vaba põllumajandusmaa erastamine
-  Vaba metsamaa erastamine
-  Kinnisasjaga liitmiseks sobiva maa erastamine
-  Hoonestusõiguse seadmine
-  Munitsipaalomandisse andmine
-  Riigi omandisse jätmine maareservina
-  Mitu liiki koos
-  Riigi omandisse jätmine kasutusvalduse sea
-  Riigi omandisse jätmine teistel alustel
-  Korteriomandi seadmine
-  Teadmata
-  Kataster üle vaadanud
-  AT LÜV
-  Munitsipaalmaa menetluses
-  Munitsipaalmaa otsusega
-  Muu toiming
-  Teeala
-  Vaba maa
-  Veekogu
-  Avalik veekogu
-  registreeritud KÜ piir
-  eraomand
-  kinnistamata eraomand
-  riigiomand
-  munitsipaalomand
-  avalik-õiguslik omand
-  segaomand